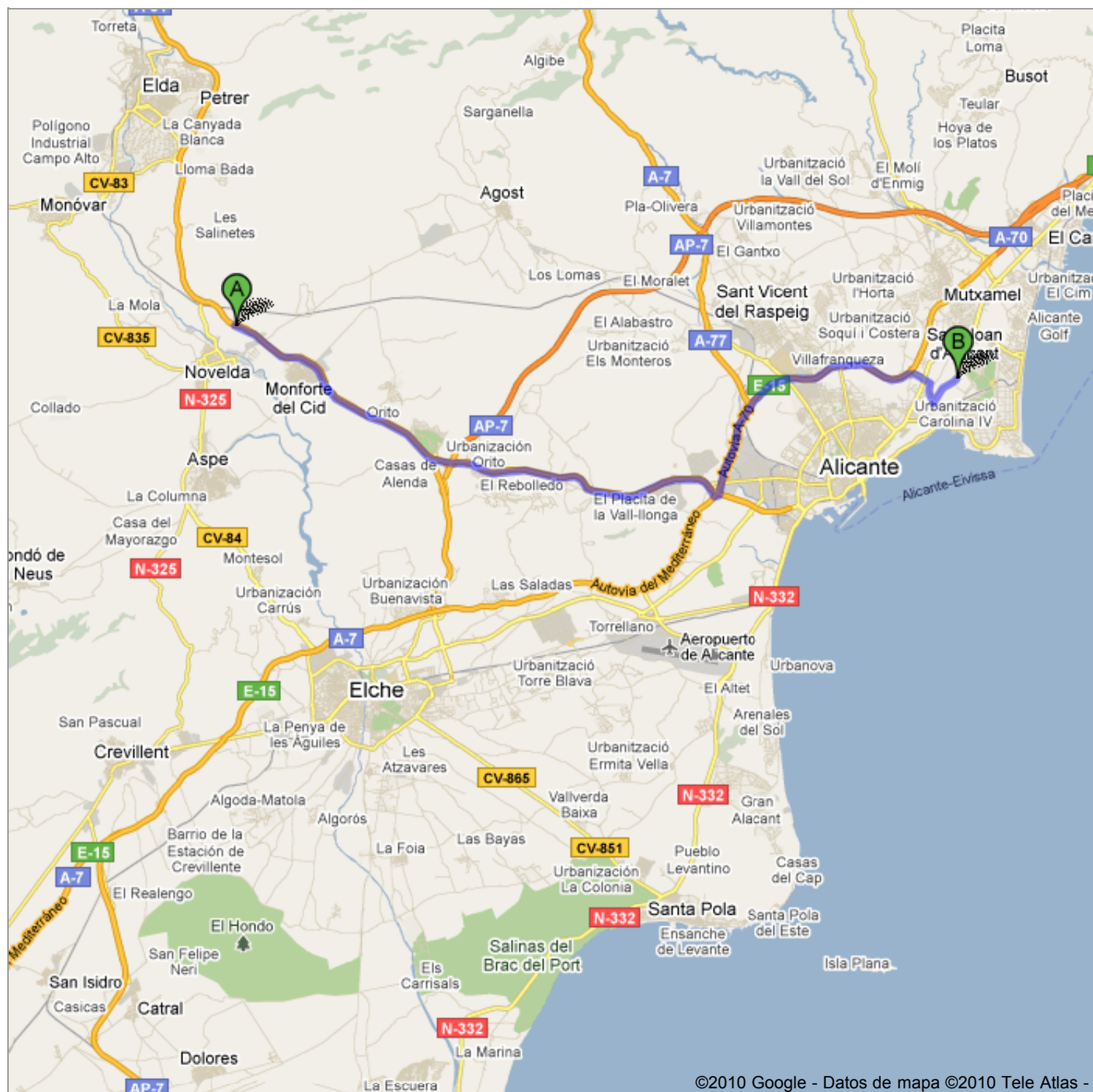




Cómo llegar a Camino de Benimagrell, España 35,1 km – aprox. 24 min Llegar desde Autovía de Valencia a Torre de Reixes





1. Dirígete hacia el **este** por **A-31**
Unos 13 min

avanza 20
total: 20



↗ 2. Toma la salida por **E-15/A-70** en dirección **Valencia**
Unos 6 min

avanza 10
total: 30



↗ 3. Toma la salida **68** hacia **N-332/Sant Joan d'Alacant/Via Parque/Alicante Norte**

avanza 20
total: 32,0



4. Continúa recto
Pasa una rotonda
Unos 1 min

avanza 70
total: 33,0





5. En la rotonda, toma la **primera salida**
Unos 1 min

avanza 800 m
total: 33,8 km



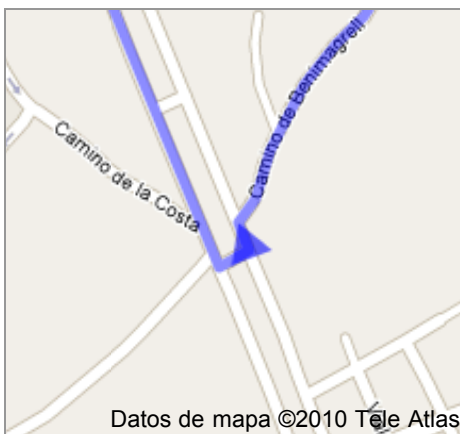
6. Gira a la **izquierda** hacia **Camino de Benimagrell**


avanza 1,2 km
total: 33,9 km

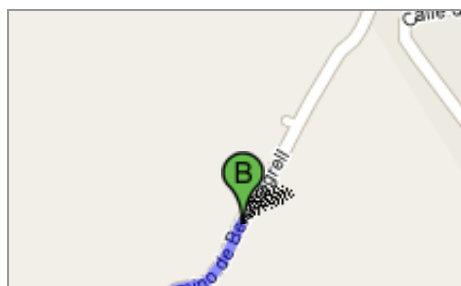


7. Toma la 1ª a la **derecha** hasta **Camino de Benimagrell**
Unos 2 min

avanza 1,2 km
total: 35,1 km



 Camino de Benimagrell, España





Estas indicaciones se ofrecen sólo a modo de planificación. Es posible que las obras, el clima, el tráfico u otros factores hagan variar el estado de las carreteras respecto a los resultados del mapa, por lo que deberías tener en cuenta estos aspectos al planificar la ruta. Debes respetar todas las señales y los avisos relacionados con la ruta.

Datos de mapa ©2010 Tele Atlas